



ประกาศสำนักงานการปฏิรูปที่ดินจังหวัดอุดรธานี
เรื่อง ผลการคัดเลือกและจัดที่ดินแทนที่เกษตรกรผู้ได้รับการจัดให้เข้าทำประโยชน์ซึ่งสละสิทธิ
(ฉบับที่ ๕๖)
พ.ศ. ๒๕๖๙

ด้วยเกษตรกรได้ยื่นคำขอรับการจัดที่ดินแทนที่เกษตรกรผู้ได้รับการจัดให้เข้าทำประโยชน์ซึ่งขอสละสิทธิเพื่อจัดที่ดินแทนที่ต่อสำนักงานการปฏิรูปที่ดินจังหวัดอุดรธานี (ส.ป.ก.อุดรธานี) ได้ตรวจสอบแล้วว่าเป็นเครือญาติของเกษตรกรผู้ได้รับการจัดให้เข้าทำประโยชน์ เป็นผู้ประกอบอาชีพเกษตรกรรมเป็นหลัก เป็นผู้ไม่มีคุณสมบัติ ไม่มีลักษณะต้องห้าม และอยู่ในหลักเกณฑ์การยื่นคำขอตามที่กฎหมายและระเบียบของ ส.ป.ก. กำหนด โดยยินยอมปฏิบัติตามระเบียบ คำสั่ง คำแนะนำ และเงื่อนไขที่คณะกรรมการปฏิรูปที่ดินเพื่อเกษตรกร และคณะกรรมการปฏิรูปที่ดินจังหวัดอุดรธานีได้กำหนดไว้ และไม่ปรากฏพยานหลักฐานแสดงการขาดคุณสมบัติ หรือมีลักษณะต้องห้าม ขณะที่พิจารณาเสนอปฏิรูปที่ดินจังหวัดอุดรธานีในฐานะผู้ได้รับมอบหมายจากเลขาธิการสำนักงานการปฏิรูปที่ดินเพื่อเกษตรกร (ส.ป.ก.)

อาศัยอำนาจตามความในข้อ ๑๑ ข้อ ๑๖ ข้อ ๑๙ ข้อ ๒๐ ข้อ ๒๘ ข้อ ๓๓ และข้อ ๓๕ แห่งระเบียบคณะกรรมการปฏิรูปที่ดินเพื่อเกษตรกร ว่าด้วยหลักเกณฑ์ วิธีการ และเงื่อนไขในการคัดเลือกและจัดที่ดินให้แก่เกษตรกร การโอนหรือตกทอดทางมรดกสิทธิการเช่าหรือเช่าซื้อ และการจัดการทรัพย์สินและหนี้สินของเกษตรกรผู้ได้รับที่ดิน พ.ศ. ๒๕๖๔ ประกอบคำสั่ง ส.ป.ก. ที่ ๔๐๓/๒๕๖๔ สั่ง ณ วันที่ ๑๖ กรกฎาคม พ.ศ. ๒๕๖๔ จึงมีคำสั่งอนุญาตให้เกษตรกรผู้ได้รับการจัดให้เข้าทำประโยชน์ในเขตปฏิรูปที่ดินจังหวัดอุดรธานี ตามรายชื่อเกษตรกรและข้อมูลแปลงที่ดินที่ปรากฏในบัญชี ก. แนบท้ายประกาศนี้ และให้เกษตรกรผู้ได้รับการจัดที่ดินตามรายชื่อดังกล่าวเข้ารับมอบหนังสืออนุญาตให้เข้าทำประโยชน์ในเขตปฏิรูปที่ดิน (ส.ป.ก. ๔-๐๑) ตามวัน เวลาราชการ ณ ส.ป.ก.อุดรธานี พร้อมแสดงบัตรประจำตัวประชาชน หากผู้รับคำสั่งข้างต้นไม่เห็นด้วยกับคำสั่งนี้ให้ยื่นอุทธรณ์ต่อปฏิรูปที่ดินจังหวัดอุดรธานี ภายในสามสิบวันนับแต่วันปิดประกาศนี้

อนึ่ง กรณีปรากฏข้อเท็จจริงอันเป็นสาระสำคัญเกี่ยวกับคุณสมบัติของผู้ได้รับการจัดที่ดินรายใดว่า ขาดคุณสมบัติหรือมีลักษณะต้องห้ามที่ไม่มีสิทธิได้รับการคัดเลือกและจัดที่ดิน จะดำเนินการกระบวนการเพิกถอนคำสั่งอนุญาตให้เข้าทำประโยชน์ในเขตปฏิรูปที่ดินและจัดที่ดินสำหรับรายนั้นต่อไป

จึงประกาศมาเพื่อทราบโดยทั่วกัน

ประกาศ ณ วันที่ ๒๕ มีนาคม พ.ศ. ๒๕๖๙

(นางธารทิพย์ บำรุงรส)
ปฏิรูปที่ดินจังหวัดอุดรธานี

สำนักงานการปฏิรูปที่ดินจังหวัดอุดรธานี

บัญชีรายละเอียดการจัดที่ดินแทนที่เกษตรกรผู้ได้รับการจัดให้เข้าทำประโยชน์ซึ่งสิทธิ (แบ่งแปลง)

อำนาจพิจารณาของปฏิรูปที่ดินจังหวัดอุดรธานี (ปทจ.)

วันที่ทำคำสั่ง..... 25 มี.ค. 2569

บัญชี ก
แผ่นที่ ๑/๑

ลำดับ	ผู้ขอสิทธิ ชื่อ - สกุล	รายละเอียดเกี่ยวกับที่ดิน(แปลงเดิม)					ลำดับ	ผู้ขอรับการจัดที่ดินแทนที่ ชื่อ - สกุล	ความสัมพันธ์	รายละเอียดเกี่ยวกับที่ดิน(แปลงแบ่งรังวัดใหม่)					ที่ตั้งที่ดิน			วิธีการจัด	คำสั่งปฏิรูปที่ดินจังหวัด
		แปลงที่	กลุ่มที่/ระวาง	ไร่	งาน	วา				แปลง	ระวาง	ไร่	งาน	ตรว.	หมู่	ตำบล	อำเภอ		
๑	นางเป แสงดี	๑๕	๗๐๒๗	๒๖	๐	๖๓	๑	นางปราณี ศรีจรัส	พี่น้องร่วมบิดามารดา	๕๕	๕๕๔๔1V๐๒๘๖	๑๕	๒	๖๓	๑	นาเย	นาเย	จัดให้เข้าทำประโยชน์	อนุญาต
							๒	นางอารีรัตน์ ราชดี	หลาน(บุตรของพี่น้อง ร่วมบิดามารดา)	๕๕	๕๕๔๔1V๐๒๘๖	๗	๓	๓๐	๑	นาเย	นาเย	จัดให้เข้าทำประโยชน์	อนุญาต
๒	นางทองยูน รัตนมิตร	๘	๕๕๔๓11๓๘๐๒	๑๖	๓	๖๔	๓	นางทองยูน รัตนมิตร	พี่น้องร่วมบิดามารดา	๘	๕๕๔๓11๓๘๐๒	๘	๓	๕๘	๙	หนองอ้อ	หนองวัวซอ	จัดให้เข้าทำประโยชน์	อนุญาต
							๔	นายคำไซ พัดโท	พี่น้องร่วมบิดามารดา	๑๘	๕๕๔๓11๓๘๐๒	๘	๑	๘๗	๙	หนองอ้อ	หนองวัวซอ	จัดให้เข้าทำประโยชน์	อนุญาต

ผู้สละสิทธิ จำนวน ๒ ราย จำนวน ๒ แปลง ผู้ขอรับการจัดที่ดินแทนที่จำนวน ๓ ราย แปลงแบ่งจำนวน ๓ แปลง เนื้อที่ประมาณ ๔๐-๓-๓๘


นายวินัย จันทะคะมุด
นิติกรชำนาญการ


นางสาวญาณี มณีจันทร์
นิติกรชำนาญการพิเศษ
ผอ.กลุ่มกฎหมาย


(นางธารทิพย์ บำรุงรส)
ปฏิรูปที่ดินจังหวัดอุดรธานี

แผนที่แปลงที่ดิน

ระวาง/กลุ่มที่..... 5444IV0286แปลงเลขที่..... 55หมู่ที่..... ตำบล.....

อำเภอ..... นายง..... จังหวัด..... อุดรธานี.....

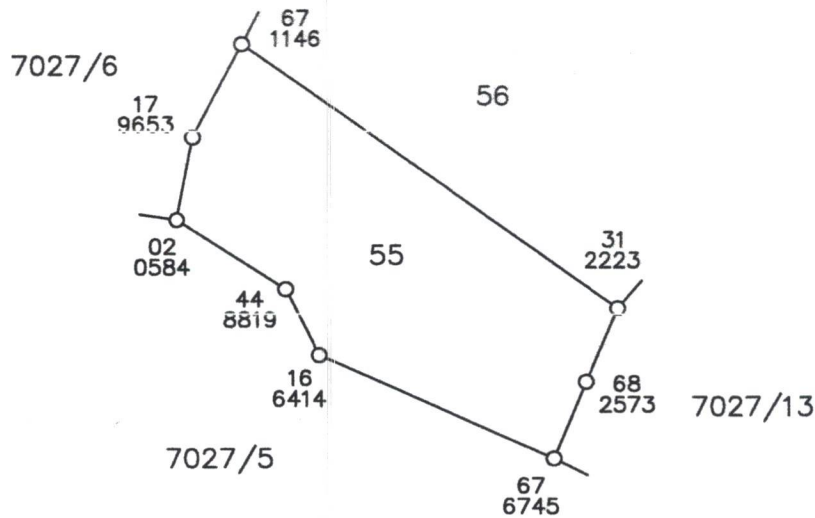
เนื้อที่ประมาณ..... 15 ไร่..... งาน..... 63 ตารางวา

ผู้สำรวจรังวัด..... นายวิฑูรย์ กุลกาญจนาภิบาลตำแหน่ง..... นายช่างสำรวจอาวุโสรังวัดวันที่...../...../.....

มาตราส่วนในระวาง ส.ป.ก. 1 : 4,000

มาตราส่วน 1 : 4,000

รูปแผนที่



ลงชื่อผู้สำรวจรังวัด..... นายวิฑูรย์ กุลกาญจนาภิบาลลงชื่อผู้จำลอง..... นางสาวกมลชนก สากกลาง
 นายช่างสำรวจอาวุโส ผู้ช่วยช่างสำรวจ

ลงชื่อผู้ตรวจ..... นายวิฑูรย์ กุลกาญจนาภิบาลวัน / เดือน / ปี..... 30 พฤษภาคม 2568
 นายช่างสำรวจอาวุโส

แผนที่แปลงที่ดิน

ระวาง/กลุ่มที่ 5444IV0286 แปลงเลขที่ 56 หมู่ที่ ตำบล

อำเภอ นายง จังหวัด อุครราชันี

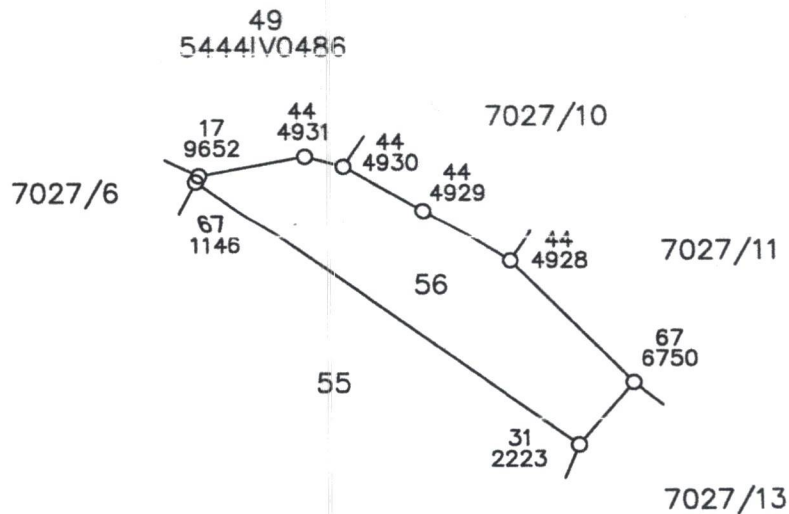
เนื้อที่ประมาณ 7 ไร่ 3 งาน 30 ตารางวา

ผู้สำรวจรังวัด นายวิฑูรย์ กุลกาญจนาภิบาล ตำแหน่ง นายช่างสำรวจอาวุโส รังวัดวันที่ / /

มาตราส่วนในระวาง ส.ป.ก. 1 : 4,000

มาตราส่วน 1 : 4,000

รูปแผนที่



ลงชื่อผู้สำรวจรังวัด นายวิฑูรย์ กุลกาญจนาภิบาล ลงชื่อผู้จำลอง นางธำวักมลชนก สากกลาง

นายช่างสำรวจอาวุโส

ผู้ช่วยช่างสำรวจ

ลงชื่อผู้ตรวจ นายวิฑูรย์ กุลกาญจนาภิบาล วัน / เดือน / ปี 30 พฤษภาคม 2568

นายช่างสำรวจอาวุโส

แผนที่แปลงที่ดิน

ระวาง/กลุ่มที่..... 5543III3802 แปลงเลขที่..... 8 หมู่ที่..... ตำบล..... หนองอ้อ.....

อำเภอ..... หนองวัวซอ จังหวัด..... อุดรธานี.....

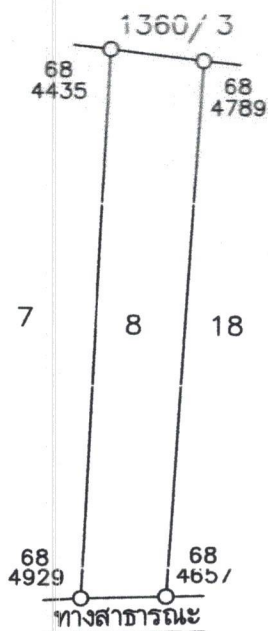
เนื้อที่ประมาณ..... 8 ไร่..... 3 งาน..... 58 ตารางวา

ผู้สำรวจรังวัด..... นายสวิต มั่งคั่งดี ตำแหน่ง..... นายช่างเครื่องกลชำนาญงาน รังวัดวันที่..... /..... /.....

มาตราส่วนในระวาง ส.ป.ก. ๑ : ๔,๐๐๐

มาตราส่วน ๑ : ๔,๐๐๐

รูปแผนที่



ลงชื่อผู้สำรวจรังวัด..... นายสวิต มั่งคั่งดี ลงชื่อผู้จำลอง..... นายบุญเรือง ศรีโพธิ์
 นายช่างเครื่องกลชำนาญงาน ช่างสำรวจ

ลงชื่อผู้ตรวจ..... นายวิฑูรย์ กุลคำณูจนาภิบาล วัน / เดือน / ปี..... 30 มิถุนายน 2568
 นายช่างสำรวจอาวุโส

แผนที่แปลงที่ดิน

ระวาง/กลุ่มที่ 5543III3802 แปลงเลขที่ 18 หมู่ที่ ตำบล หนองอ้อ

อำเภอ หนองวัวซอ จังหวัด อุดรธานี

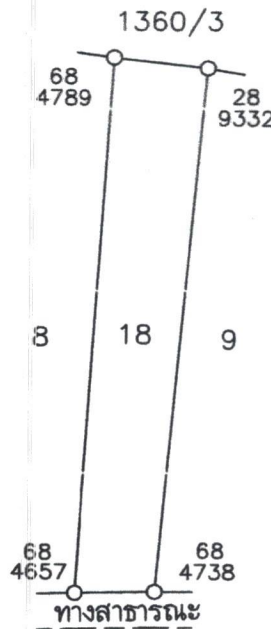
เนื้อที่ประมาณ 8 ไร่ 1 งาน 87 ตารางวา

ผู้สำรวจรังวัด นายสวิต มั่งคั่งดี ตำแหน่ง นายช่างเครื่องกลชำนาญงาน รังวัดวันที่ / /

มาตราส่วนในระวาง ส.ป.ก. ๑ : ๔,๐๐๐

มาตราส่วน ๑ : ๔,๐๐๐

รูปแผนที่



ลงชื่อผู้สำรวจรังวัด นายสวิต มั่งคั่งดี นายช่างเครื่องกลชำนาญงาน ลงชื่อผู้จำลอง นายบุญเรือง ศรีโพธิ์ ช่างสำรวจ

ลงชื่อผู้ตรวจ นายวิฑูรย์ คุตตะกาญจนากิจบาล วัน / เดือน / ปี 30 มิถุนายน 2568 นายช่างสำรวจอาวุโส



ที่ อด ๐๐๑๑/ว ๘๖๐

สำนักงานการปฏิรูปที่ดินจังหวัดอุดรธานี
ถนนบุญยาวหาร ตำบลหนองบัว อด ๔๑๐๐๐

มีนาคม ๒๕๖๙

เรื่อง ขอความร่วมมือปิดประกาศผลการคัดเลือกและจัดที่ดิน
เรียน

สิ่งที่ส่งมาด้วย ประกาศสำนักงานการปฏิรูปที่ดินจังหวัดอุดรธานี เรื่อง ผลการคัดเลือกและจัดที่ดิน
จำนวน ๑ ชุด

ด้วย ปฏิรูปที่ดินจังหวัดอุดรธานี ได้มีคำสั่งอนุญาตให้เกษตรกรได้รับการจัดให้เข้าทำ
ประโยชน์ในที่ดินในเขตปฏิรูปที่ดินจังหวัดอุดรธานี ตามระเบียบคณะกรรมการปฏิรูปที่ดินเพื่อเกษตรกรรม
ว่าด้วยหลักเกณฑ์ วิธีการ และเงื่อนไขในการคัดเลือกเกษตรกร การโอนหรือตกทอดทางมรดกสิทธิการเช่า
หรือเช่าซื้อและการจัดการทรัพย์สินและหนี้สินของเกษตรกรผู้ได้รับที่ดิน พ.ศ. ๒๕๖๔ แก้ไขเพิ่มเติม (ฉบับที่ ๒)
พ.ศ. ๒๕๖๖

สำนักงานการปฏิรูปที่ดินจังหวัดอุดรธานี (ส.ป.ก.อุดรธานี) จึงขอความร่วมมือปิดประกาศ
ส.ป.ก.อุดรธานี ในที่เปิดเผยให้ทราบโดยทั่วกัน รายละเอียดตามสิ่งที่ส่งมาด้วย

ทั้งนี้ หากท่านเห็นว่าผู้ได้รับการคัดเลือกและจัดที่ดินรายใดไม่ใช่เกษตรกรผู้มีสิทธิได้รับที่ดิน
ส.ป.ก. หรือมีเหตุคัดค้านอื่นใด ขอให้ท่านยื่นคำร้องคัดค้าน ณ ส.ป.ก.อุดรธานี ภายใน ๓๐ วัน
นับแต่วันปิดประกาศ และท่านสามารถตรวจสอบแผนผังรูปแปลงที่ดินได้ตาม QR Code แนบท้ายนี้

จึงเรียนมาเพื่อโปรดพิจารณา

ขอแสดงความนับถือ

(นางธารทิพย์ บำรุงรส)
ปฏิรูปที่ดินจังหวัดอุดรธานี

กลุ่มกฎหมาย

โทร.๐-๔๒๙๒-๐๐๓๓

โทรสาร.๐-๔๒๙๒-๐๐๓๓

Email:Udonthani@alro.go.th



ประกาศผลการคัดเลือก